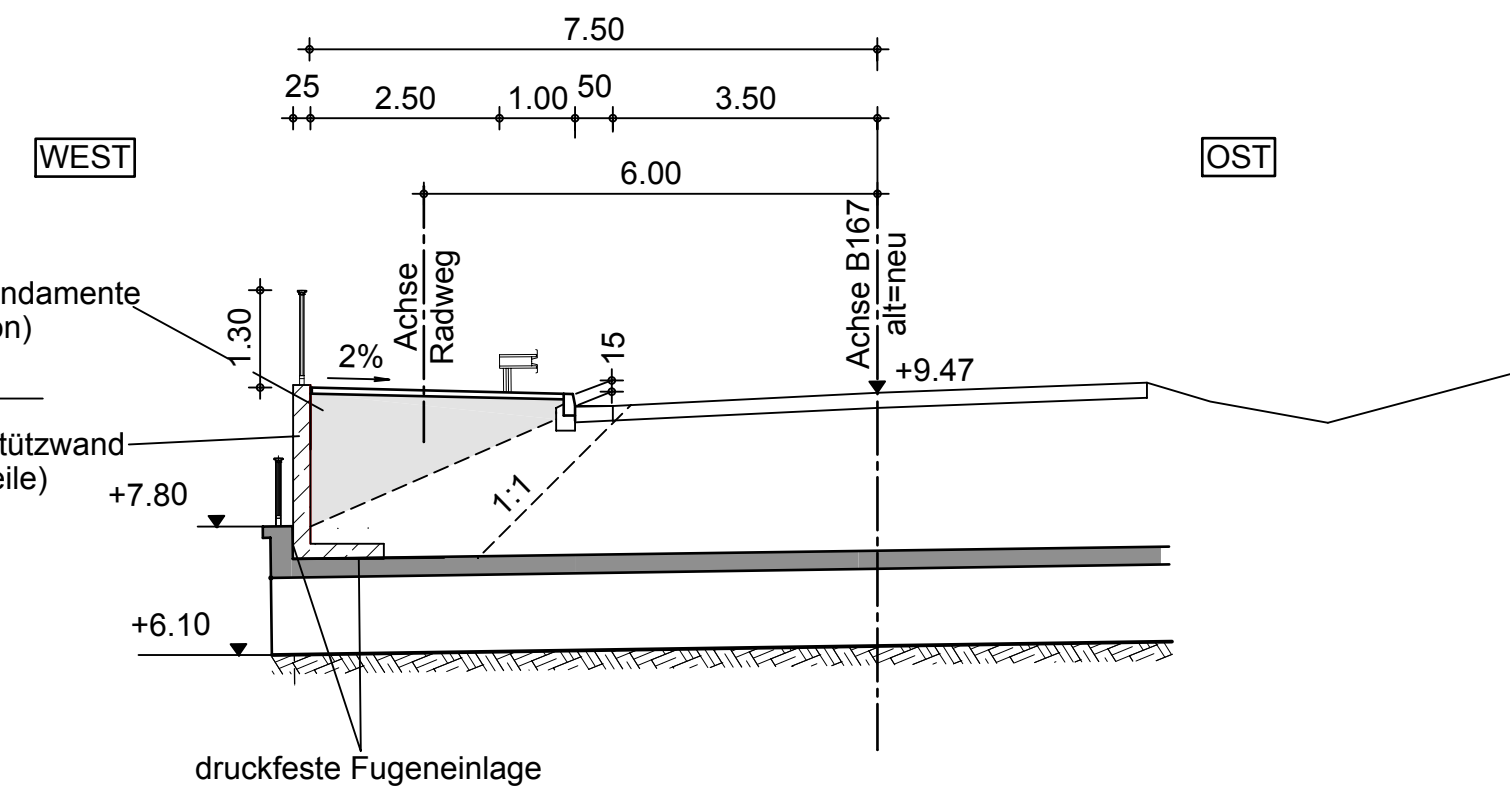
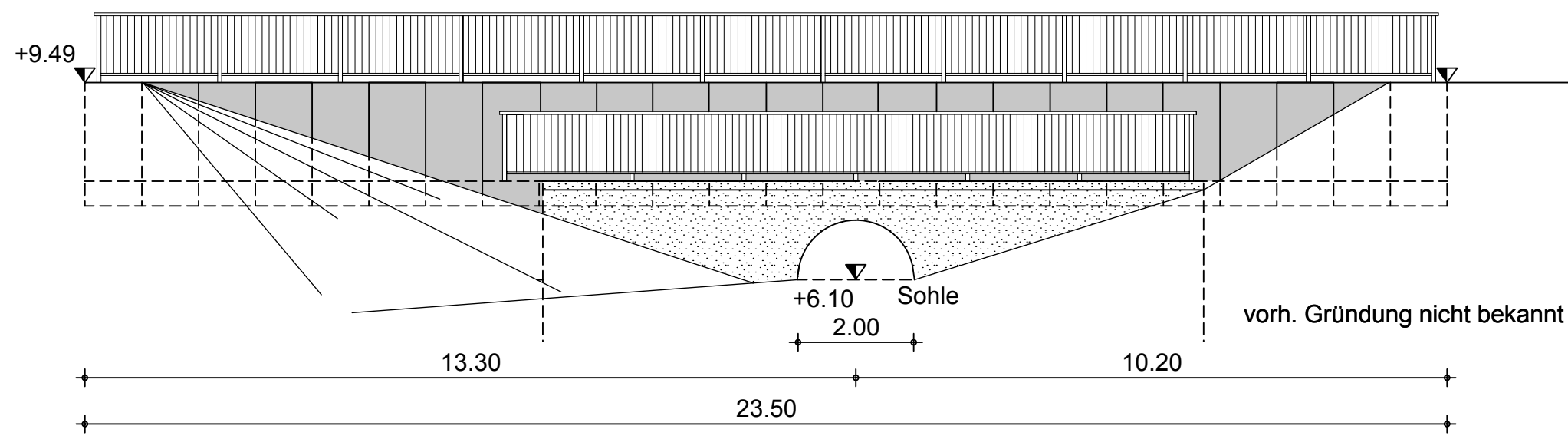


REGELQUERSCHNITT M.1:100

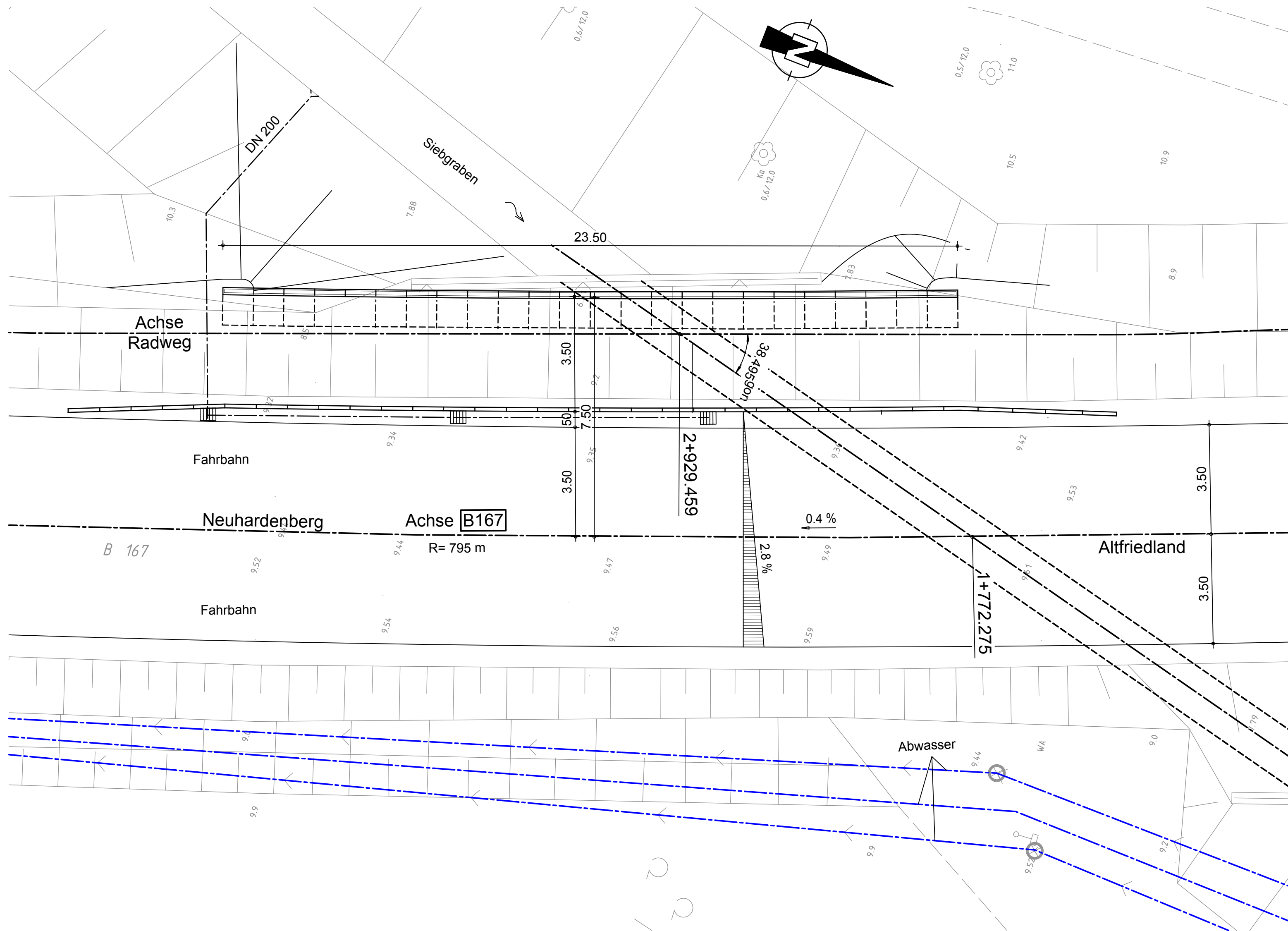
ANSICHT M.1:100



Hauptabmessungen

Baulänge	I = 23.50	m
Kreuzungswinkel (Radweg)	38.495	gon
Baukilometer (B 167)	1+772.275	
Baukilometer (Radweg)	2+929.459	

GRUNDRISS M.1:100



Lagesystem: ETRS 89 Höhengsystem: DHHN 92

e				
d				
c				
b				
a				
Nr.	Art der Änderung	Datum	Name	Unterschrift

Satzungsgemäß ausgelegt
in der Zeit vom _____
bis _____
in Stadt/Gemeinde/Amt _____
Zeit und Ort der Auslegung sind ortsüblich
bekannt gemacht worden.
Stadt/Gemeinde/Amt _____
(Dienstsiegel)

Festgestellt gemäß Beschluss vom heutigen
Tage
Hoppegarten, den _____
Landesamt für Bauen und Verkehr
im Auftrag
(Dienstsiegel)

Unterschrift _____

Entwurfsbearbeitung:	VIC Plänen und Beraten GmbH	Datum	Zeichen
	Hauptsitz Potsdam Sauerbruchstr. 12 14482 Potsdam	bearbeitet	09/2016
	Tel (0331) 74 96 326	gezeichnet	09/2016
	Fax (0331) 74 96 314 E-mail va.potsdam@vic-gmbh.de	geprüft	09/2016

LAND BRANDENBURG
Landesbetrieb Straßenwesen Brandenburg
Dezernat Planung Ost

Straße:	B 167	Baulänge:	3.022 m	Unterlage-Nr.	10.2
nächster Ort:	Neuhardenberg	Bau-km:	0+000 bis 3+021.892	Blatt-Nr.	4
		Betriebs-km:		Ausf.-Nr.	

von Netzknoten 3351 007, Abschnitt 120, km 0,792
bis Netzknoten 3451 001, Abschnitt 130, km 0,804

Planfeststellung B167, Radweg Neuhardenberg-Altfriedland	Datum	Name	Unterschrift
	bearbeitet		
	geprüft	09/16	Jürgen

Maßstab: 1:100 Bauwerksskizze - DL 5

Aufgestellt: gez. i.A. Jürgen

Frankfurt (Oder), den 26.09.2016
Dezernat Planung Ost