ANSICHT M.1:100

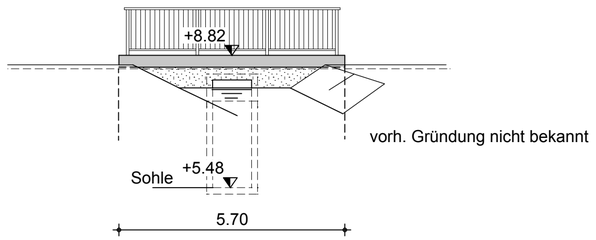

REGELQUERSCHNITT M.1:100

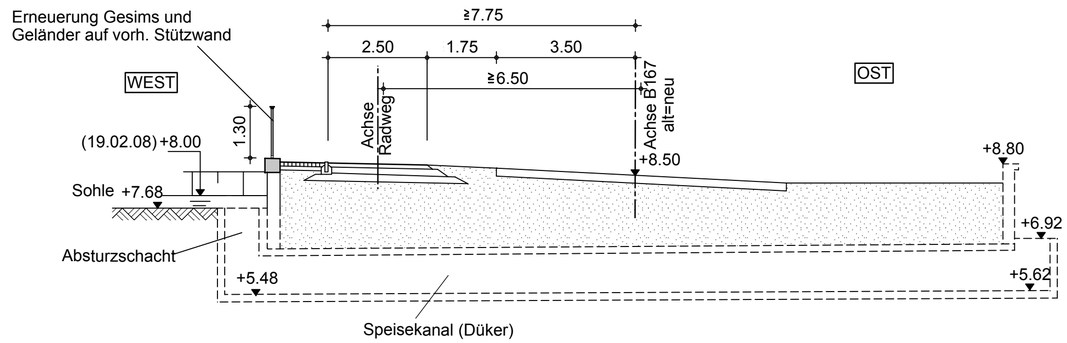

GRUNDRISS M.1:100

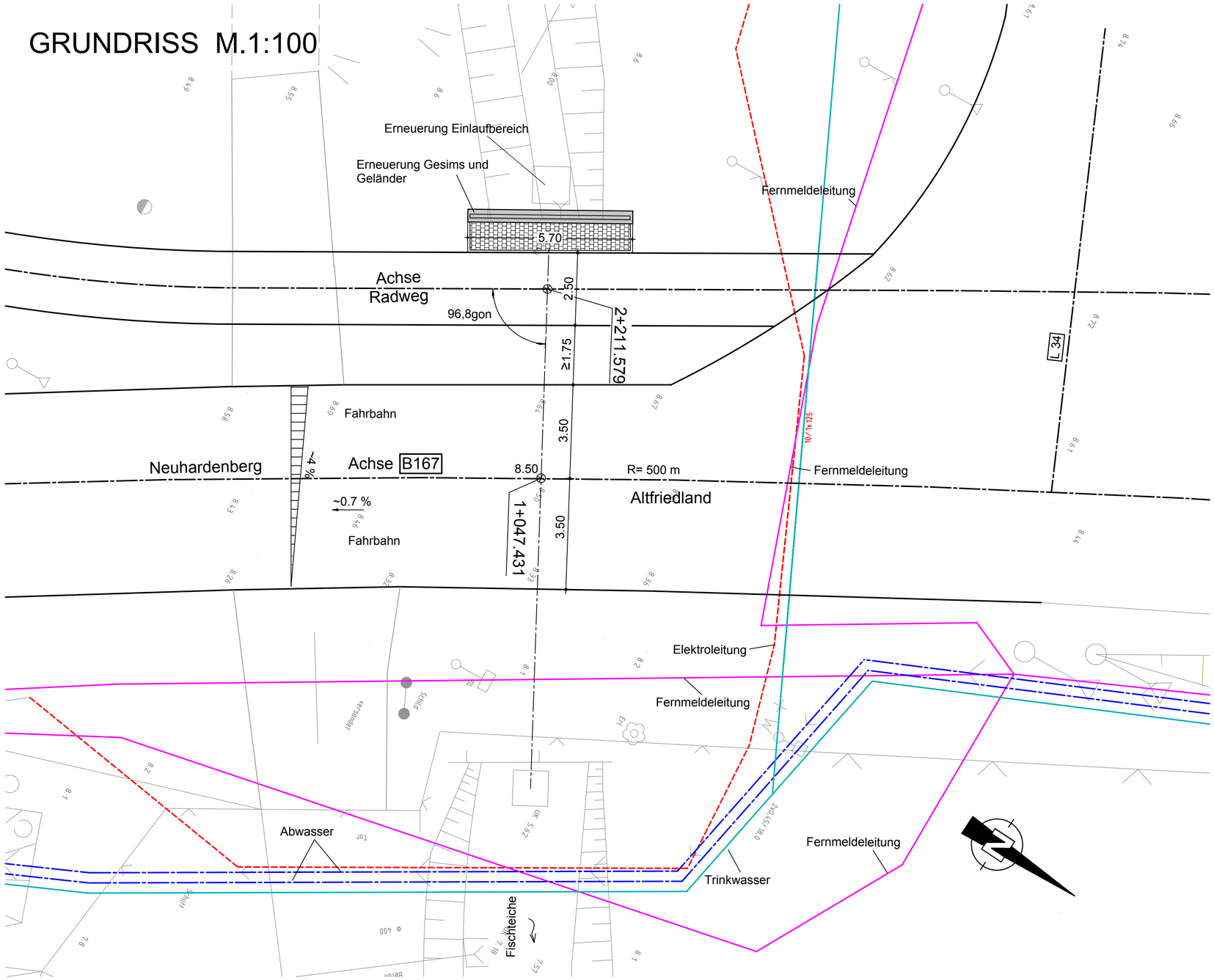

Hauptabmessungen

Baulänge	l = 5.70	m
Kreuzungswinkel/Bauwerkswinkel	96.8	gon
Baukilometer (B 167)	1+047.431	
Baukilometer (Radweg)	2+211.579	

Lagesystem: ETRS 89 Höhensystem: DHHN 92

Nr.	Art der Änderung	Datum	Name	Unterschrift
e				
d				
c				
b				
a				

Satzungsgemäß ausgelegt
in der Zeit vom _____
bis _____
in Stadt/Gemeinde/Amt _____
Zeit und Ort der Auslegung sind ortsüblich bekannt gemacht worden.
Stadt/Gemeinde/Amt _____
(Dienstsiegel)
_____
Unterschrift

Festgestellt gemäß Beschluss vom heutigen Tage
Hoppegarten, den_____
Landesamt für Bauen und Verkehr
im Auftrag
(Dienstsiegel)
_____
Unterschrift

Entwurfsbearbeitung:
VIC Planen und Beraten GmbH
Hauptsitz Potsdam
Sauerbruchstr.12
14482 Potsdam
Tel (0331) 74 96 326
Fax (0331) 74 96 314
E-mail va.potsdam@vic-gmbh.de

	Datum	Zeichen
bearbeitet	09/2016	MgGü
gezeichnet	09/2016	MgGü
geprüft	09/2016	KatMü

LAND BRANDENBURG
Landesbetrieb Straßenwesen Brandenburg
Dezernat Planung Ost

Straße: B167
nächster Ort: Neuhardenberg
Baulänge: 3.022 m
Bau-km: 0+000 bis 3+021.892
Betriebs-km:
von Netzknoten 3351 007, Abschnitt 120, km 0,792
bis Netzknoten 3451 001, Abschnitt 130, km 0,804

Unterlage-Nr. 10.2
Blatt-Nr. 3
Ausf.-Nr.

Planfeststellung

B167, Radweg
Neuhardenberg-Altfriedland

	Datum	Name	Unterschrift
bearbeitet			
geprüft	09/16	Jürgen	

Maßstab: 1:100 Bauwerksskizze - DL 4

Aufgestellt: gez. i.A. Jürgen

Frankfurt (Oder), den 26.09.2016
Dezernat Planung Ost