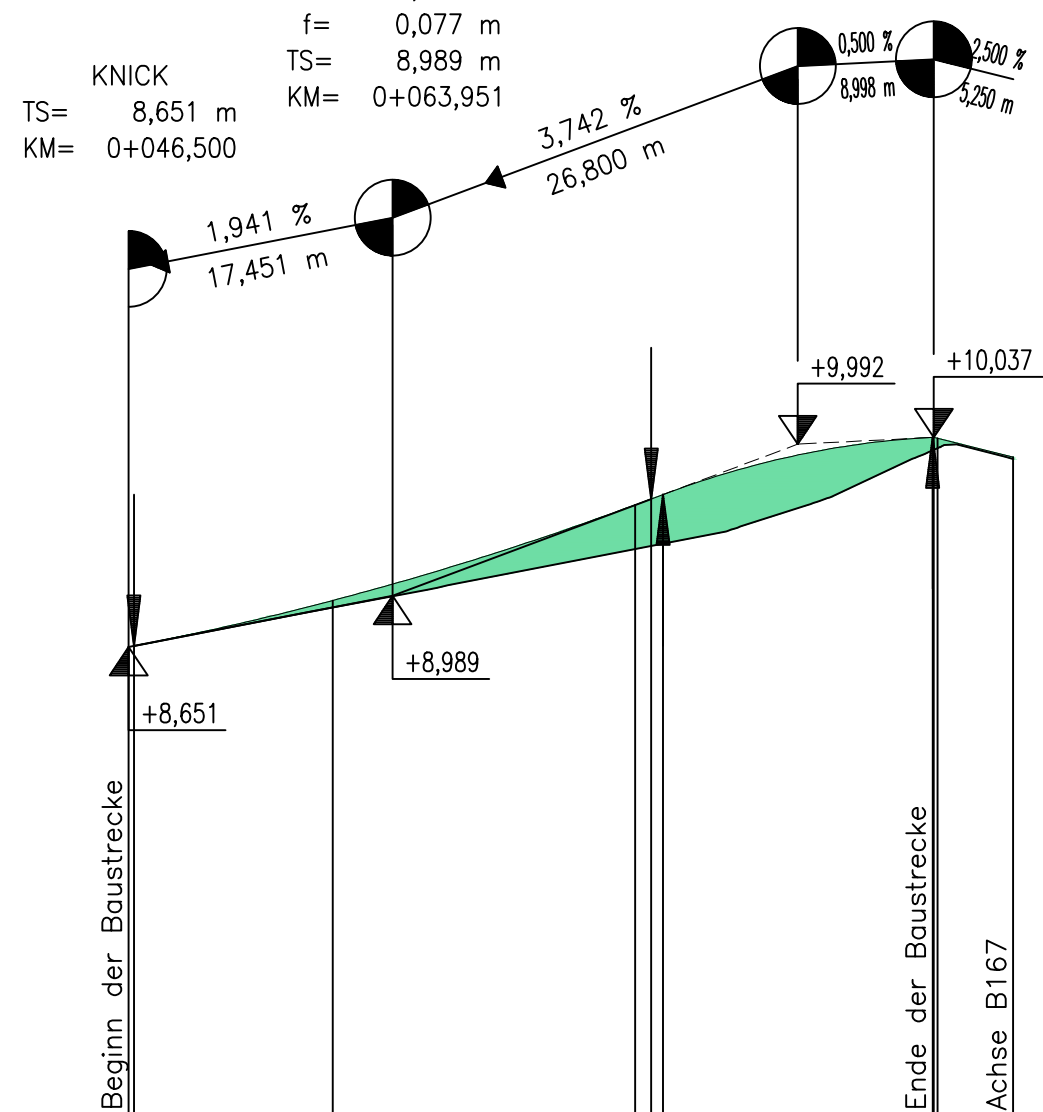


H= 550 m
T= 8,916 m
f= -0,072 m
TS= 9,992 m
KM= 0+090,751

KNICK
TS= 10,037 m
KM= 0+099,749

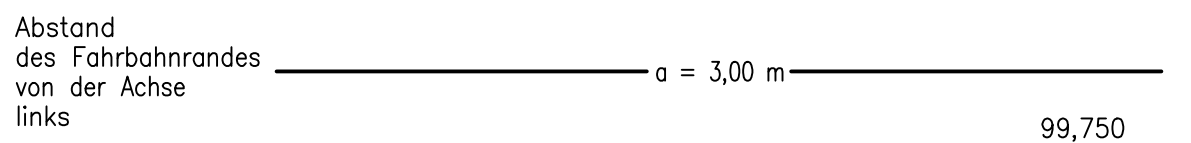
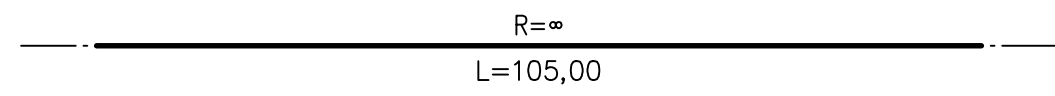
H= 1900 m
T= 17,106 m
f= 0,077 m
TS= 8,989 m
KM= 0+063,951



DHHN 92

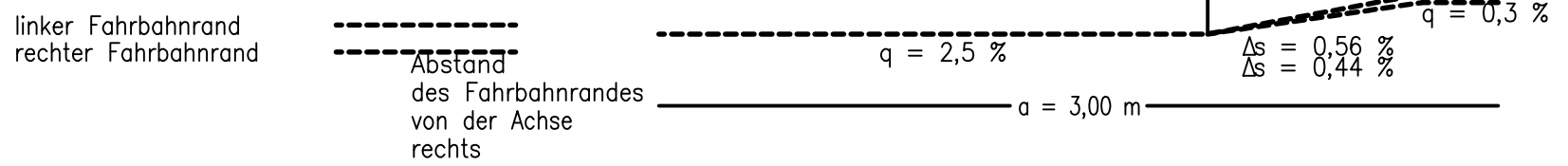
Station	46,500	46,844	60,000	80,000	81,057	81,835	99,667	99,749	100,000	104,998
Gradientenhöhe	8,651	8,657	8,958	9,590	9,629	9,659	10,037	10,037	10,031	9,906
Geländehöhe	8,65	8,66	8,91	9,30	9,32	9,33	9,95	9,95	9,97	9,89

KRÜMMUNGSBAND



Querneigung

Maßstab: 5,00 % / cm [cm]



Lagesystem: ETRS 89 Höhensystem: DHHN 92

Nr.	Art der Änderung	Datum	Name	Unterschrift
e				
d				
c				
b				
a				

Satzungsgemäß ausgelegt in der Zeit vom _____ bis _____ in Stadt/Gemeinde/Amt _____ Zeit und Ort der Auslegung sind ortsüblich bekannt gemacht worden. Stadt/Gemeinde/Amt _____ (Dienstsiegel) _____ Unterschrift	Festgestellt gemäß Beschluss vom heutigen Tage Hoppegarten, den _____ Landesamt für Bauen und Verkehr im Auftrag (Dienstsiegel) _____ Unterschrift
--	---

Entwurfsbearbeitung:	VIC Planen und Beraten GmbH	Datum	Zeichen
	Hauptstz Potsdam Sauerbruchstr.12 14482 Potsdam Tel (0331) 74 96 326 Fax (0331) 74 96 314 E-mail va.potsdam@vic-gmbh.de	bearbeitet 09/2016	JKu
		gezeichnet 09/2016	MIMü
		geprüft 09/2016	LDe

LAND BRANDENBURG

Landesbetrieb Straßenwesen Brandenburg
Dezernat Planung Ost

Straße:	B167	Baulänge:	3.022 m	Unterlage-Nr.	8
nächster Ort:	Neuhardenberg	Bau-km:	0+000 bis 3+021,892	Blatt-Nr.	10
		Betriebs-km:		Ausf.-Nr.	
			von Netzknoten 3351 007, Abschnitt 120, km 0,792 bis Netzknoten 3451 001, Abschnitt 130, km 0,804		

Planfeststellung B167, Radweg Neuhardenberg-Altfriedland	Datum	Name	Unterschrift
	bearbeitet		
	geprüft	09/16	Jürgen

Höhenplan - Straße nach Altfriedland
Maßstab: 1:500/50
0+046,5 bis 0+100,000

Aufgestellt: gez. i.A. Jürgen

Frankfurt (Oder), den 26.09.2016
Dezernat Planung Ost