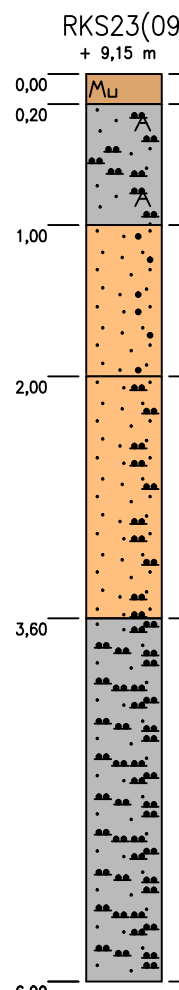
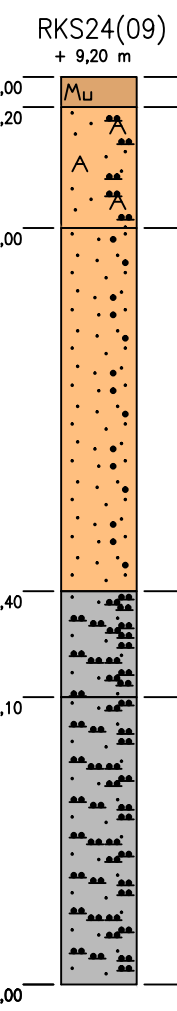


M 1 : 50



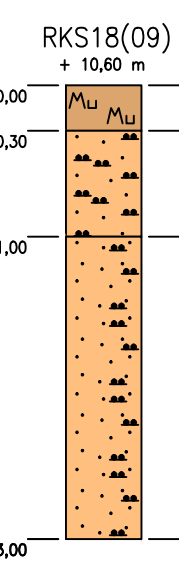
H = 1300.000 m
T = 12.072 m
f = -0.056 m
km 2+848.495
h TS = 9.807 m

M 1 : 50

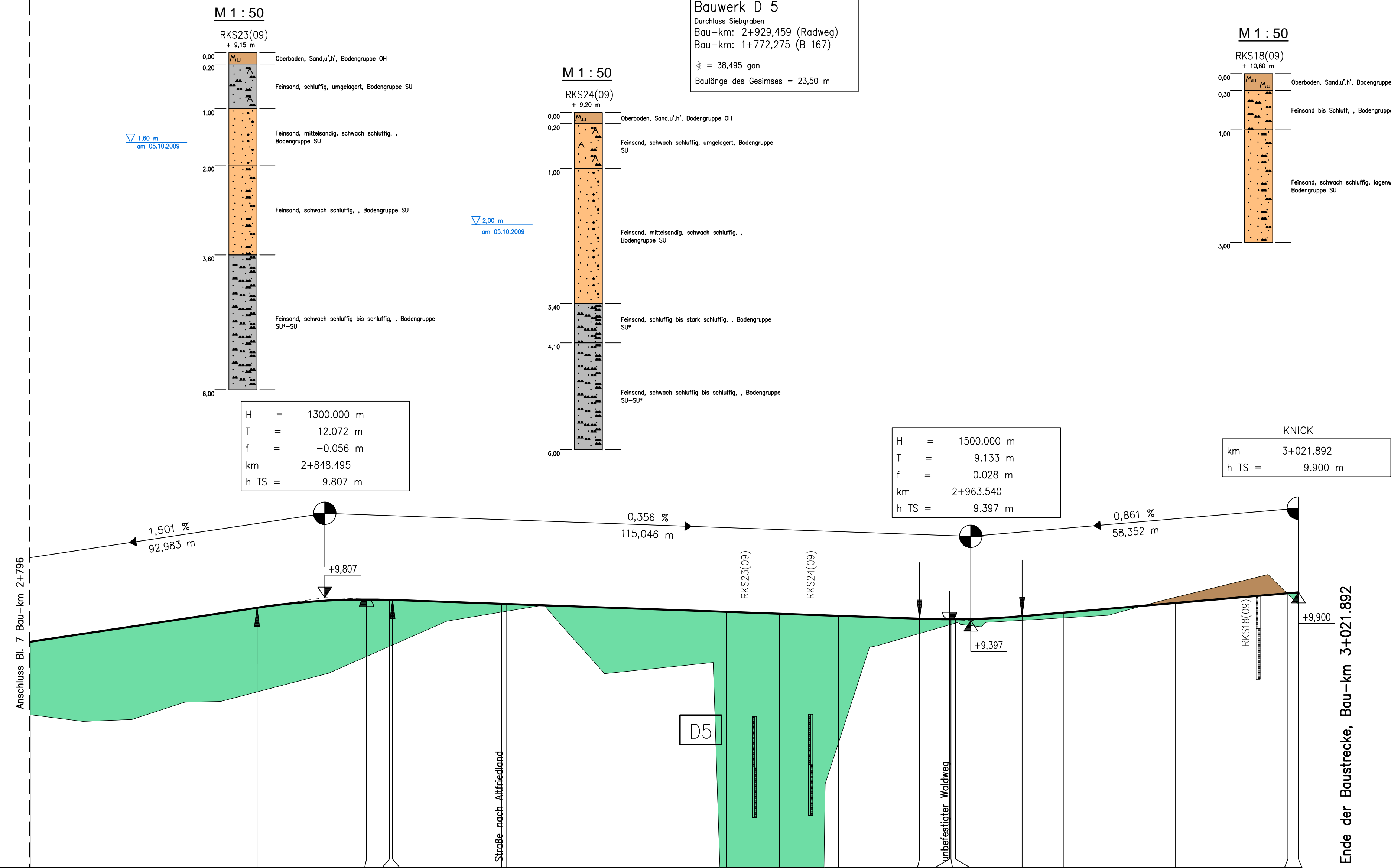


Bauwerk D 5
Durchlass Siebgraben
Bau-km: 2+929,459 (Radweg)
Bau-km: 1+772,275 (B 167)
∅ = 38,495 gon
Baulänge des Gesimses = 23,50 m

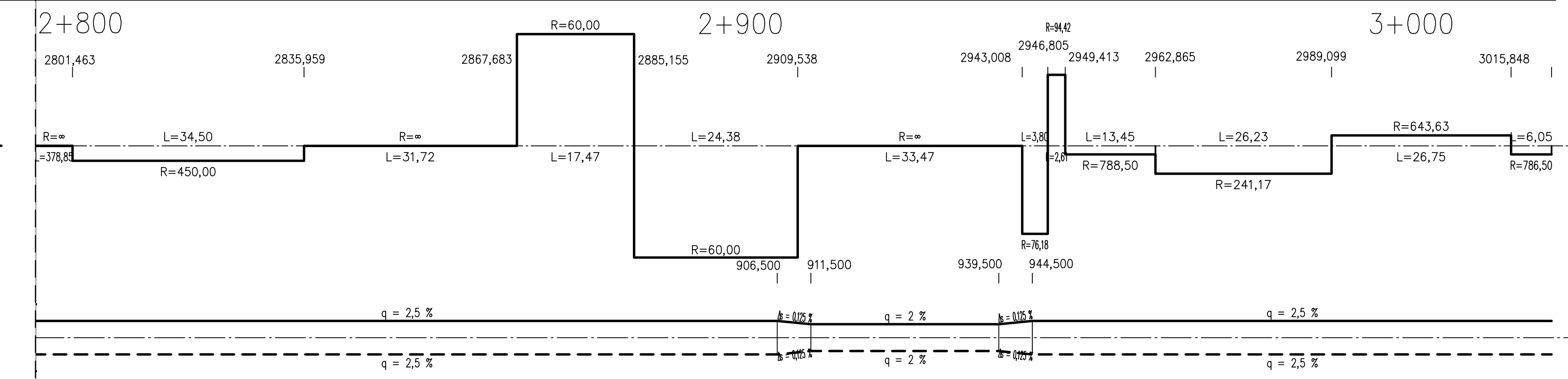
M 1 : 50



KNICK
km 3+021.892
h TS = 9.900 m



Gradientenhöhe Radweg	9,080	9,380	9,626	9,675	9,773	9,766	9,764	9,695	9,624	9,553	9,519	9,481	9,430	9,420	9,420	9,421	9,476	9,539	9,711	9,884	9,900	
Gradientenhöhe B 167																						
Geländehöhe (Radweg)	7,67	7,63	8,13	8,22	8,76	8,94	8,96	9,55	8,47	3,80	4,06	7,23	9,17	9,32	9,33	9,35	9,40	9,45	9,81	9,87	9,68	
Stationen (Radweg)	800,000	820,000	836,423	840,000	855,933	860,000	860,566	880,000	880,906	900,000	920,000	929,459	940,000	954,407	959,753	960,000	960,811	972,674	980,000	1000,000	1020,000	1021,892



- Legende:**
- Auftrag
 - Abtrag
 - Gradiente Radweg
 - Gradiente B 167
 - vorhandenes Gelände (in Radwegachse)
 - Neigungsbrechpunkt mit Angabe von Gefälle und Steigung in Prozent, Länge der Gefälle- (Steigungs-) Strecke, Halbmesser, Tangentenlänge, Scheitelabstand, Höhe Tangentenschnittpunkt und Station
 - Tangente mit Tangentenschnittpunkt
 - Gradientenhochpunkt
 - Gradiententiefpunkt
 - Bohrprofil

Lagesystem: ETRS 89 Höhenystem: DHHN 92

e				
d				
c				
b				
a				
Nr.	Art der Änderung	Datum	Name	Unterschrift

Satzungsgemäß ausgelegt
in der Zeit vom _____ bis _____
in Stadt/Gemeinde/Amt _____
Zeit und Ort der Auslegung sind ortsüblich bekannt gemacht worden.
Stadt/Gemeinde/Amt _____
(Dienststempel)

Festgestellt gemäß Beschluss vom heutigen Tage
Hoppegarten, den _____
Landesamt für Bauen und Verkehr im Auftrag
(Dienststempel)

Unterschrift _____

Entwurfsbearbeitung:	VIC Plänen und Beraten GmbH	Datum	Zeichen
Hauptplatz Potsdam	Saarastr. 12	09/2016	JKU
Tel	(0331) 74 96 326	gezeichnet	MMU
Fax	(0331) 74 96 314	geprüft	LDe
E-mail	va.potsdam@vic-gmbh.de		



Straße: B167
nächster Ort: Neuhardenberg
von Netznoten 3351 007, Abschnitt 120, km 0,792 bis Netznoten 3451 001, Abschnitt 130, km 0,804

Baulänge: 3,022 m
Bau-km: 0+000 bis 3+021,892
Betriebs-km:

Unterlage-Nr. 8
Blatt-Nr. 8
Ausf.-Nr.

Planfeststellung B167, Radweg Neuhardenberg-Altfriedland	bearbeitet	Datum	Name	Unterschrift
	geprüft	09/16	Jürgen	
Maßstab: 1:500/50		Höhenplan 2+796 bis 3+021,892		

Aufgestellt: gez. i.A. Jürgen
Frankfurt (Oder), den 26.09.2016
Dezernat Planung Ost
Layout: HFB

Dieser Plan ist ohne vorherige Genehmigung des Erstelles nicht genutzbar. Die Nutzung ist nur für die Zwecke, die im Auftrag vereinbart sind.