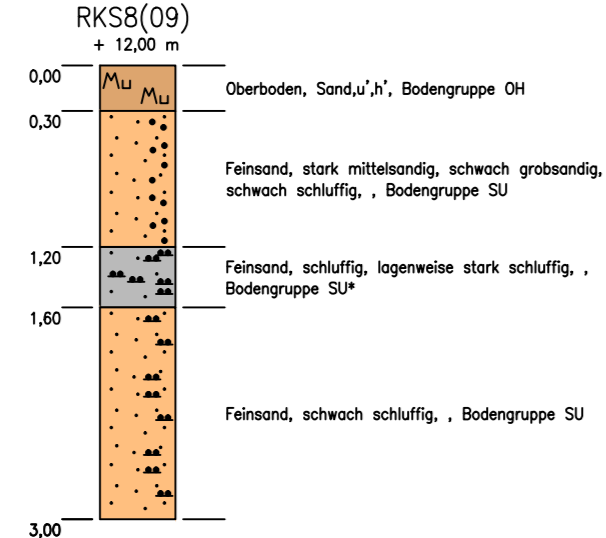
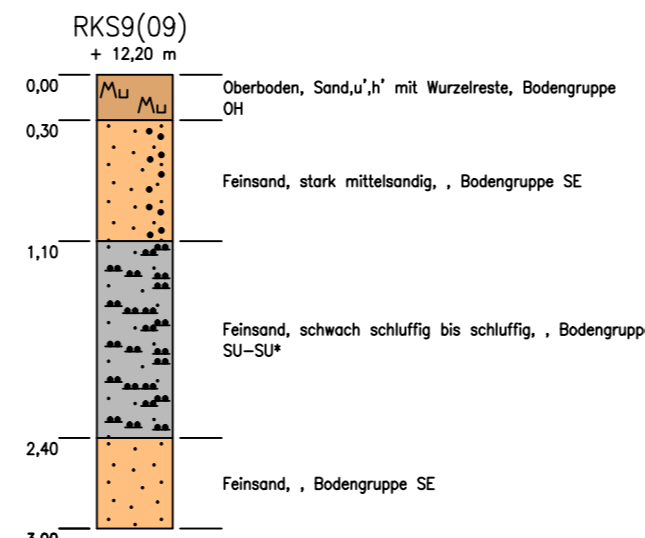


M 1 : 50

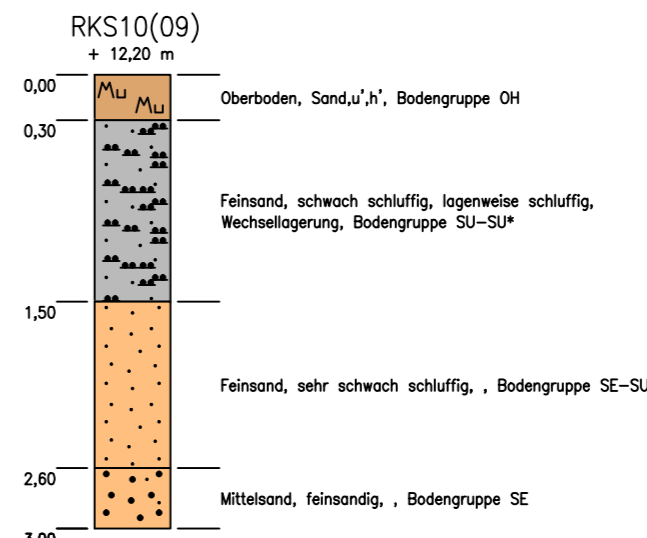


M 1 : 50



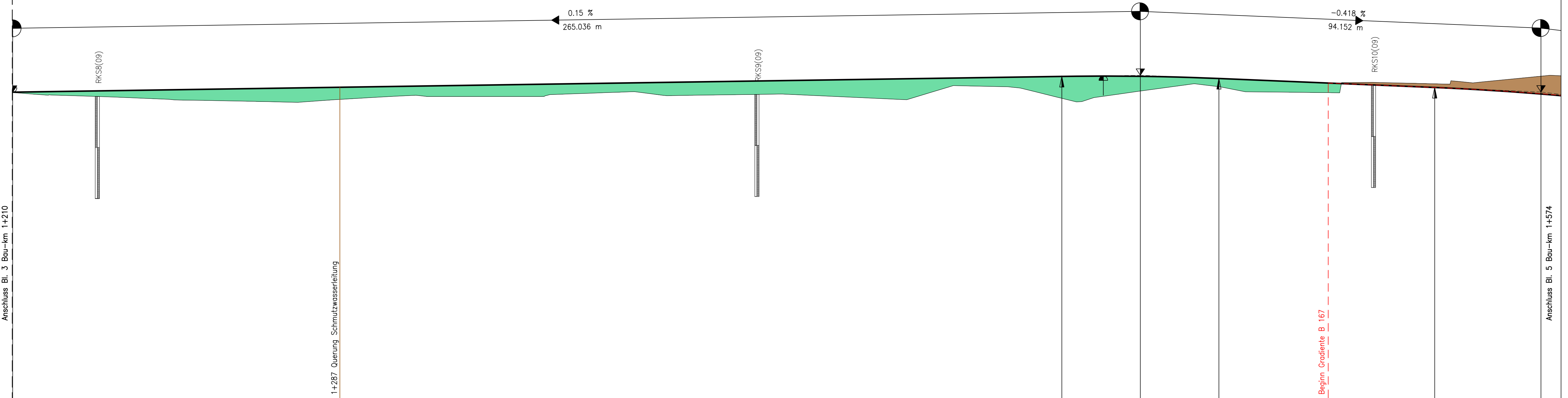
H = 6500.000 m
T = 18.481 m
f = 0.026 m
km = 1+475.217
h TS = 12.611 m

M 1 : 50

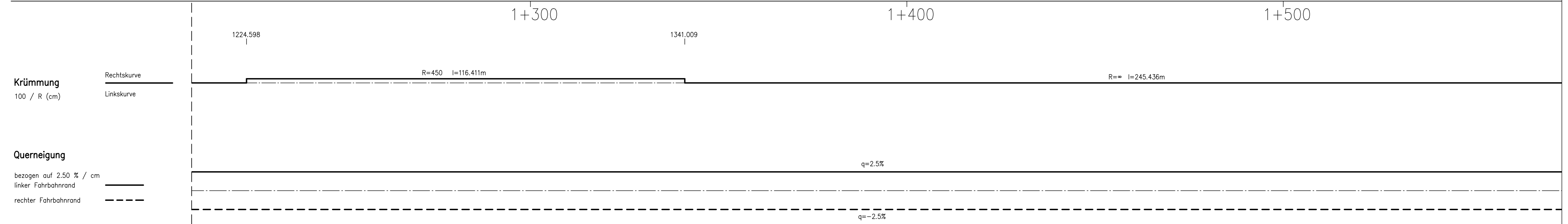


H = 6500.000 m
T = 24.970 m
f = 0.048 m
km = 1+569.369
h TS = 12.217 m

- Legende:**
- Auftrag
 - Abtrag
 - Gradiente Radweg
 - Gradiente B 167
 - vorhandenes Gelände (in Radwegachse)
 - Neigungsbrechpunkt mit Angabe von Gefälle und Steigung in Prozent, Länge der Gefälle- (Steigungs-) Strecke, Höhenmesser, Tangentenlänge, Scheitelabstand, Höhe Tangentenschnittpunkt und Station
 - Tangente mit Tangentenschnittpunkt
 - Gradientenhochpunkt
 - Gradiententiefpunkt
 - Bohrprofil



Gradientenhöhe Radweg	12.228	12.258	12.288	12.318	12.348	12.378	12.408	12.438	12.468	12.498	12.528	12.558	12.583	12.587	12.590	12.584	12.576	12.553	12.507	12.423	12.339	12.321	12.237	12.169	
Gradientenhöhe B 167																					12.426		12.315	12.245	
Geländehöhe (Radweg)	12.143	12.073	12.010	11.995	12.116		12.168	12.175	12.153	12.038	11.922	12.347	11.985		12.305		12.221			12.200	12.418		12.497		
Stationen (Radweg)	220.000	240.000	260.000	280.000	300.000	320.000	340.000	360.000	380.000	400.000	420.000	440.000	460.000	466.414	475.125	480.000	493.587	500.000	520.000	540.000	544.294	560.000	569.277		



Krümmung
100 / R (cm)

Querneigung
bezogen auf 2.50 % / cm
linker Fahrbahnrand
rechter Fahrbahnrand

Lagesystem: ETRS 89 Höhensystem: DHHN 92

e				
d				
c				
b				
a				

Nr. _____ Art der Änderung _____ Datum _____ Name _____ Unterschrift _____

Satzungsgemäß ausgelegt in der Zeit vom _____ bis _____ in Stadt/Gemeinde/Amt _____ Zeit und Ort der Auslegung sind ortsüblich bekannt gemacht worden. Stadt/Gemeinde/Amt _____ (Dienststempel)

Festgestellt gemäß Beschluss vom heutigen Tage Hoppegarten, den _____ Landesamt für Bauen und Verkehr im Auftrag _____ (Dienststempel)

Unterschrift _____ Unterschrift _____

Entwurfsbearbeitung:	VIC Plänen und Beraten GmbH	Datum	Zeichen
	Hauptplatz Potsdam Sauerbruchstr. 12 14482 Potsdam Tel (0331) 74 96 326 Fax (0331) 74 96 314 E-mail va.potsdam@vic-grnh.de	bearbeitet 09/2016	JKu
Planen und Beraten GmbH		gezeichnet 09/2016	MMu
		geprüft 09/2016	LDe

LAND BRANDENBURG

Landesbetrieb Straßenwesen Brandenburg
Dezernat Planung Ost

Straße:	B167	Baulänge:	3.022 m	Unterliege-Nr.:	8
nächster Ort:	Neuhardenberg	Bau-km:	0+000 bis 3+021,892	Blatt-Nr.:	4
		Betriebs-km:		Ausl.-Nr.:	
		von Netzknoten 3351 007, Abschnitt 120, km 0,792			
		bis Netzknoten 3451 001, Abschnitt 130, km 0,804			

Aufgestellt: gez. i.A. Jürgen	bearbeitet	Datum	Name	Unterschrift
	geprüft	09/16	Jürgen	
	Maßstab:	1:500/50	Höhenplan	1+210 bis 1+574

Frankfurt (Oder), den 26.09.2016
Dezernat Planung Ost

Dieses Dokument ist ein Entwurf. Die Darstellung der Entwurfsgegenstände ist ohne Gewährleistung. Die Verantwortung für die Ausführung liegt bei dem Auftraggeber. Die Haftung für Schäden, die aus der Ausführung dieser Pläne resultieren, ist ausgeschlossen.

D:\DOK\Entwurf\Bauwerks\VA\01-Planung\Bauwerks\VA-01-Planung\Bauwerks\VA-01-Planung.dwg